

**АДМИНИСТРАЦИЯ МУНИЦИПАЛЬНОГО РАЙОНА
ИГЛИНСКИЙ РАЙОН РЕСПУБЛИКИ БАШКОРТОСТАН**


«УТВЕРЖДЕН»
«28» февраля 2018г.

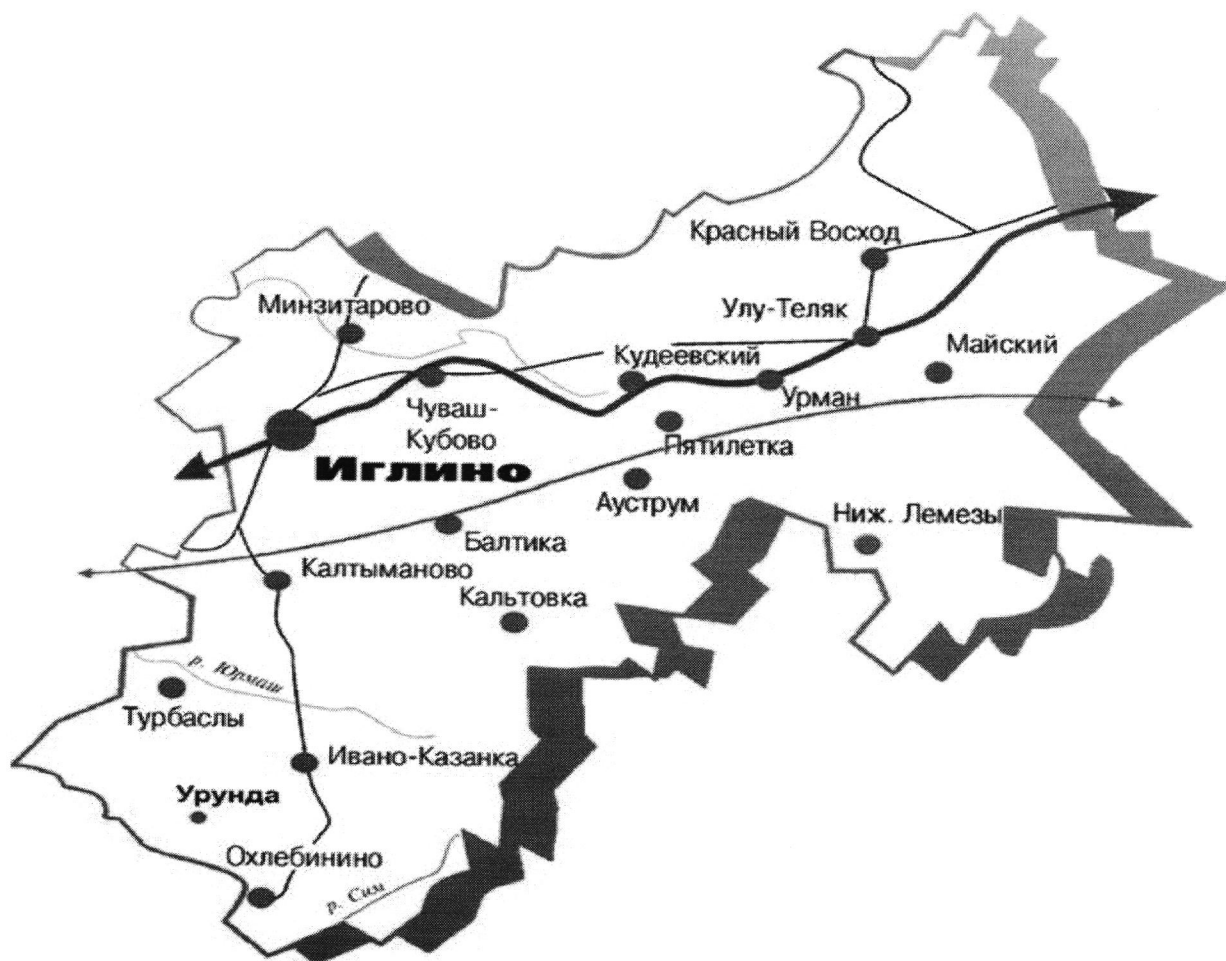
Глава Администрации
муниципального района
Иглинский район


Г.М. Шайхутдинов



**Инвестиционный паспорт
муниципального района
Иглинский район
Республики Башкортостан**





Содержание

1	Обращение главы Администрации муниципального района Иглинский район	3
2	Описание экономического потенциала муниципального района Иглинский район	4-13
2.1	Природно – ресурсный потенциал	4-8
2.2	Ключевые отрасли экономики муниципального района Иглинский район	9-10
2.3	Инфраструктурные объекты экономики муниципального района Иглинский район	10-11
2.4	Человеческий капитал	11-12
2.5	Финансовая сфера	12-13
3	Инвестиции	13-15
4	Контакты	16
	Приложение	17-19

УВАЖАЕМЫЕ ИНВЕСТОРЫ И ПРЕДПРИНИМАТЕЛИ!

Хочу представить Вашему вниманию инвестиционный паспорт муниципального района Иглинский район. В рамках одного информационного ресурса вы получите полную и достоверную информацию об экономическом и инвестиционном потенциале района, что позволит объективно оценить привлекательность вложения капитала и найти надежных партнеров.

Положение района, его промышленный потенциал, наличие значительных природных запасов в сочетании с трудовыми ресурсами, основу которых составляет персонал предприятий малого и среднего бизнеса, создает уникальные условия для дальнейшего развития района, делает её максимально независимой в хозяйственном отношении.

Надеемся, что представленные в инвестиционном паспорте материалы позволят Вам, уважаемые инвесторы, по достоинству оценить перспективы совместного взаимовыгодного сотрудничества и сделать правильный выбор. Мы открыты к диалогу по всем возникающим вопросам. Приглашаем заинтересованных инвесторов к сотрудничеству.

*Глава Администрации
муниципального района
Иглинский район
Г.М. Шайхутдинов*



2. Описание экономического потенциала муниципального образования

Иглинский район расположен в восточной части Башкортостана, в окружении рек Белая, Уфа, Сим. Граничит на севере с Благовещенским и Нуримановским районами, на востоке - с Челябинской областью, на юге – с Архангельским и Кармаскалинским, на западе – с Уфимским районом.

Территория района вытянута с северо-востока на юго-запад на 85 км. Районный центр - село Иглино, находится в 49 км от города Уфы. Площадь района составляет 2 455 кв.км. Численность населения в 2016 году превысила 60 тыс.человек.

Район является пригородом миллионного города Уфа – столицы Башкортостана, восточная часть района граничит с Челябинской областью. С запада на восток на протяжении 60 км район пронизывает Транссибирская железнодорожная магистраль, вдоль которой расположены самые крупные населенные пункты, имеется пять железнодорожных станций. Параллельно железной дороге проходит федеральная автодорога М5 «Урал». Административно-территориальное деление представлено 19 сельскими поселениями, в которых расположены 128 населенных пунктов.

Природные особенности: территория района относится к Прибельской увалисто-волнистой равнине, находится в Забельском районе широколиственных лесов. Характерной чертой района является обилие залегающих здесь гипсов, в результате чего образовалось много карстовых провальных воронок, озер, травянистых и моховых болот. Район покрыт в основном широколиственными лесами с преобладанием липы, клена остролистного, ильма, березы, осины, вяза и дуба.

2.1. Природно-ресурсный потенциал.

Иглинский район занимает восточную часть Южного Предуралья. Здесь идет сочленение равниной и горной части. Данная площадь богата полезными ископаемыми. Имеются запасы нефти. Известны алаторское, культюбинское, ильинское, лобовское, блохинское и др. месторождения. Очень большие запасы марганцевых руд в районе населенного пункта Красный Восход. Разведанная площадь более 1,5 кв. км. А предполагаемая площадь по предварительной оценке месторождения более 3 кв. км. Мощность рудного пласта 5 м. Содержание марганца превышает 25-40 %. Это крупные

запасы рудного сырья. Марганцевые руды - сырье для черной металлургии, при выплавке различных сплавов из цветных металлов, для создания антикоррозийного покрытия, производства стекла, олиф, в гальванических элементах, в красильном деле и медицине. В районе с.Улу-Теляк имеется и флюсовый известняк. Около с.Тавтиманово разведаны запасы тугоплавких глин. Шляпинское месторождение содержит керамзитовые глины. В районе есть крупные запасы кирпичных глин. Они сосредоточены вблизи населенных пунктов Иглино, Кляшево, Шляпино, Кудеевский. В районе с.Охлебинино залежи гипса и андригита, площадь которых превышает десятки кв.км. Высокие борты долин рек Белая и Сим сложены гипсами и андригитами. Песчано-гравийный материал разведан в окрестности сел Кальтовка, Тикеево, Иглино. Строительный камень есть около с. Казаяк. При разведке нефти в районе с. Нижние Лемезы вскрыт пласт поваренной соли мощностью около 30м. Глубина залегания соли 350 м. При геофизической разведке около деревни Калининское отмечено повышенное содержание бора среди пластов гипса на площади 3 кв.км. В окрестностях с. Балтика подземные воды на глубине 53-54м содержат бор 8мг/литр.

Следует отметить, широкое развитие имеет торф на поймах рек Сим, Лемеза, Уфа. Известны более 20 месторождений, торфяные запасы низинного типа с хорошей степенью разложения. Торф пригоден как топливо, и как удобрение в сельском хозяйстве.

На территории района плодородные почвы для выращивания зерновых культур (ржи, ячменя и овса), бобовых (гороха), овощных культур (картофеля, свеклы, репы, моркови, капусты, турнепса и кормовых корнеплодов). Пойменные и лесные луга имеют очень плотный травостой. Это прекрасные сенокосные угодья и пастбища. С таких лугов можно собирать более 30% сена с 1 га. Кроме этого в долинах рек существует огромное количество пойменных озер. Это лучшие места для разведения и промысла рыбы. Озера - великолепные места охоты на водоплавающую дичь.

В районе много живописных мест, памятников природы и истории. На правом берегу Агидели, в окрестностях села Охлебинино археологами найдены городища, относящиеся к IV-II векам до н.э. Прекрасен мир иглинских растений, некоторые из них, такие как клюква четырехлепестковая, росянка круглолистная в живой природе представлены

только на территории Иглинского района и охраняются государством.

Пещера Охлебининская



Относится к достаточно крупным гипсовым пещерам Республики Башкортостан, образовавшимся в породах кунгурского яруса. Она расположена в 3,5 километрах юго-восточнее села Охлебинино, в правом склоне долины реки Белая, в 1 километре ниже устья реки Сим. Входное отверстие шириной 14 метров и высотой 4 метра находится на дне карстового провала диаметром около 50 метров и глубиной 12 метров. Входная часть Охлебининской пещеры представляет собой широкий наклонный тоннель северного направления. Длина пещеры составляет 146 метров, средняя ширина - 37 метров, средняя высота - 4,8 метра, амплитуда - 32 метра, глубина - 18 метров. При входе Вы попадаете в огромный зал с хаотично наваленными гипсовыми плитами. С потолка свисают плитчатые слои серого гипса. Пещера обвалоопасная, поэтому сводов пещеры лучше не касаться и обязательно иметь на головах каски. В пещере находится два озера с прозрачной водой. Это единственное место среди башкирских пещер, где вскрыто зеркало подземных вод. На поверхности озер образуется тончайшая, почти незаметная глазу, кальцитовая корка, исчезающая при малейшем прикосновении.

Озеро Зыбуны.



Располагается вблизи с.Балтика. Данный водоем не имеет постоянного берега, и на нем острова свободно плавают по той причине, что из себя они представляют острова - сплавнины, которые состоят из мха. Напоминают острова кочки болотные. Берега тоже покрыты мхом и ветками, которые являются очень прочными и схожи с землей.

Река Сим.



Река Сим (Эсем), правый приток Белой. Берет начало на северном склоне хребта Амшар Башкирского (Южного) Урала в Челябинской области, на высоте 500 м над уровнем моря, протекает по территории Иглинского, Архангельского районов Республики Башкортостан.

Длина 239 км, площадь бассейна 11700 км², средняя высота 423 м, заболоченность 2%, залесенность 78%. Рельеф в верхней части бассейна реки и левых притоков гористый, с высотой 430-620 м. В верховье течет по узкой долине; в русле встречаются пороги и водопады. В межень в верхнем течении протекает под землей на протяжении 40 км. В верхней части бассейна на горноподзолистых, дерново-карбонатных, серых и лесных почвах произрастают смешанные, в средней и нижней части на светло-серых и серых лесных почвах - широколиственные леса. Питание преимущественно снеговое. Весенний сток 66%, летне-осенний 25%, зимний 9,0%. Средне-годовой расход воды в устье 145 м³/с. Бассейн отличается самой высокой в Башкортостане величиной годового стока - 12,4 л с л/км² его площади.

На территории района есть большие запасы нерудных полезных ископаемых.

Таблица 1

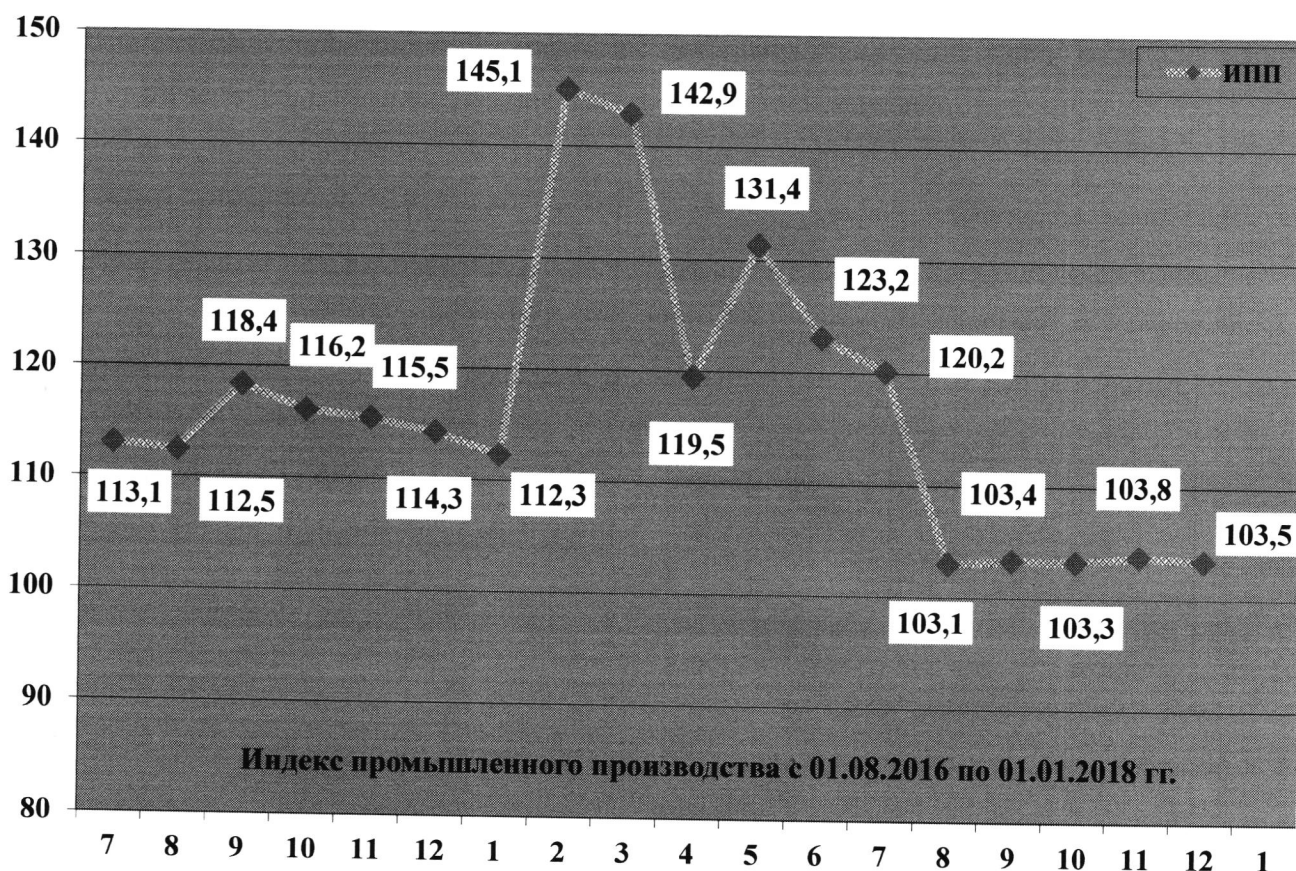
Перечень месторождений полезных ископаемых, сырья				
№	Наименование	Тип	Местоположение	Предполагаемое назначение для инвестора
1	Охлебининское месторождение	месторождение	вблизи с.Охлебинино	гипс, известняк - производство строительных материалов
2	Кальтовское месторождение	месторождение	вблизи с.Кузнецовка	гипс - производство строительных материалов
3	Тавтимановский карьер	карьер	вблизи с.Тавтиманово	белая глина - в производстве огнеупорного кирпича
4	Искринский карьер	карьер	вблизи д.Искра	красная глина, белая глина - для производства кирпича
Перечень рекреационных ресурсов муниципальных образований				
1	Лемезинское СП	отдых, туризм	вблизи д.Манагора	горнолыжная база, санатории, рыбоводство (форелеводство)
2	Лемезинское СП	отдых, туризм	вблизи д.Улу-Карамалы	горнолыжная база, санатории, рыбоводство (форелеводство)
3	Турбаслинское СП	отдых, туризм	вблизи с.Турбаслы	Оздоровительные базы отдыха
4	Ауструмское СП	отдых, туризм	вблизи с.Пятилетка	базы отдыха
5	Охлебининское СП	отдых, туризм	вблизи с.Охлебинино	базы отдыха
6	Кальтовское СП	отдых, туризм	вблизи с.Первомайское	базы отдыха

Общая площадь земель лесного фонда в районе составляет 128 225 га, в том числе покрытые растительностью 120 973 га, из них с преобладанием хвойных пород 14 517 га, твердолиственных пород 24 195 га, мягколиственных пород 81 843 га, прочие древесные и кустарниковые породы 418 га.

2.2. Ключевые отрасли экономики района

В производственно-экономической сфере деятельность Администрации муниципального района нацелена на создание условий для развития промышленных предприятий района, повышение их экономической состоятельности в рамках социально ориентированной рыночной экономики.

Кроме уже давно функционирующих производств ОАО «Иглинский весовой завод», в районе появляется все больше новых предприятий, которые оснащаются современным оборудованием и используют инновационные технологии. В настоящее время в малом бизнесе трудятся 31% экономически активного населения района. Постоянно растет число субъектов малого и среднего бизнеса. За 2017 год количество субъектов малого и среднего предпринимательства увеличилось на 369 единиц и составило 2206.



Промышленное и сельскохозяйственное производства стабильно развиваются, определены новые задачи: путем привлечения инвестиций осуществить постепенный переход экономики на инновационный путь развития, создание прочной экономической базы.

Эффективное управление муниципальной собственностью является важной гарантией

развития местного самоуправления, в районе формируется инновационный подход к управлению имуществом. Иглинский район один из первых в Республике провел работу по регистрации права собственности на инженерные коммуникации: линии электропередач, тепловые, водопроводные сети.

Основные цели и задачи в сфере промышленного производства района – это модернизация промышленных предприятий, внедрение новых технологий, инноваций, производство конкурентоспособной продукции, развитие производства строительных материалов, освоение месторождений нерудных полезных ископаемых, поиск и закрепление на новых рынках сбыта, обеспечение устойчивого развития существующих рынков.

Таблица 2

Системообразующие предприятия муниципального района Иглинский район

Наименование предприятия	Вид экономической деятельности	Контакты предприятия
ТОСП ООО "Башминералресурс"	Добыча железных руд открытым способом	8-347-246-39-13
ООО "Завод "Энергетик"	Производство строительных металлических конструкций и изделий	8-34795-2-29-70, http://enzavod.ru
ООО "СпецХимЗащита"	Производство керамических изделий	8-34795-2-62-25, 8-34795-2-62-42
ОАО "Иглинский весовой завод"	Производство фасовочно-упаковочного и весоизмерительного оборудования, производство оборудования для разбрызгивания или распыления жидких или порошкообразных материалов	8-34795-2-10-43, http://www.iglvcs.ru
Иглинское РайПО (ПК "Кондитер", ПО "Иглинский хлебокомбинат")	Розничная торговля в неспециализированных магазинах	834795-2-11-83
ООО "Теплоэнергетик"	Производство, передача и распределение пара и горячей воды; кондиционирование воздуха	8-34795-2-24-82

2.3. Инфраструктурные объекты экономики района

Иглинский район является пригородным районом города Уфы с развитой инфраструктурой коммуникаций. Все населенные пункты района связаны автодорогами с твердым покрытием и электрифицированы. На территории Иглинского района имеется пять железнодорожных станций: Иглино, Тавтиманово, Кудеевский, Урман, Улу-Теляк. На данных станциях функционируют свободные железнодорожные тупики. Район располагает достаточным свободным мощностями по электрической энергии и природному газу для организации новых производств.

Водоснабжение муниципального района Иглинский район осуществляется МУП «Водоканал», ООО "Коммунальщик". МУП «Водоканал» осуществляет эксплуатацию систем водоснабжения 4-х населенных пунктов: с. Иглино, д. Карашиды, д.Кляшево, д.Ягодная. ООО

«Коммунальщик» осуществляет эксплуатацию систем водоснабжения 3-х населенных пунктов: с.Кудеевский, с.Урман, с.Улу-Теляк.

Система водоотведения обеспечивает прием, транспортировку, перекачку и очистку хозяйственно-бытовых стоков населения и производственных стоков предприятий. Водоотведение в районе осуществляется ООО «Коммунальщик» и МУП «ИглиноЖилСервис».

Система канализации включает в себя:

- 23,7 км канализационных сетей и коллекторов,
- 2 насосных станций канализации,
- 3 станции очистки сточных вод.

Система централизованного теплоснабжения обеспечивает производство и транспортировку тепловой энергии потребителям с качеством соответствующим установленным нормативным требованиям и температурного графика.

Система теплоснабжения включает в себя 7-мь котельных, 4 тепловых пункта и 25,7 км. тепловых сетей в двухтрубном исчислении.

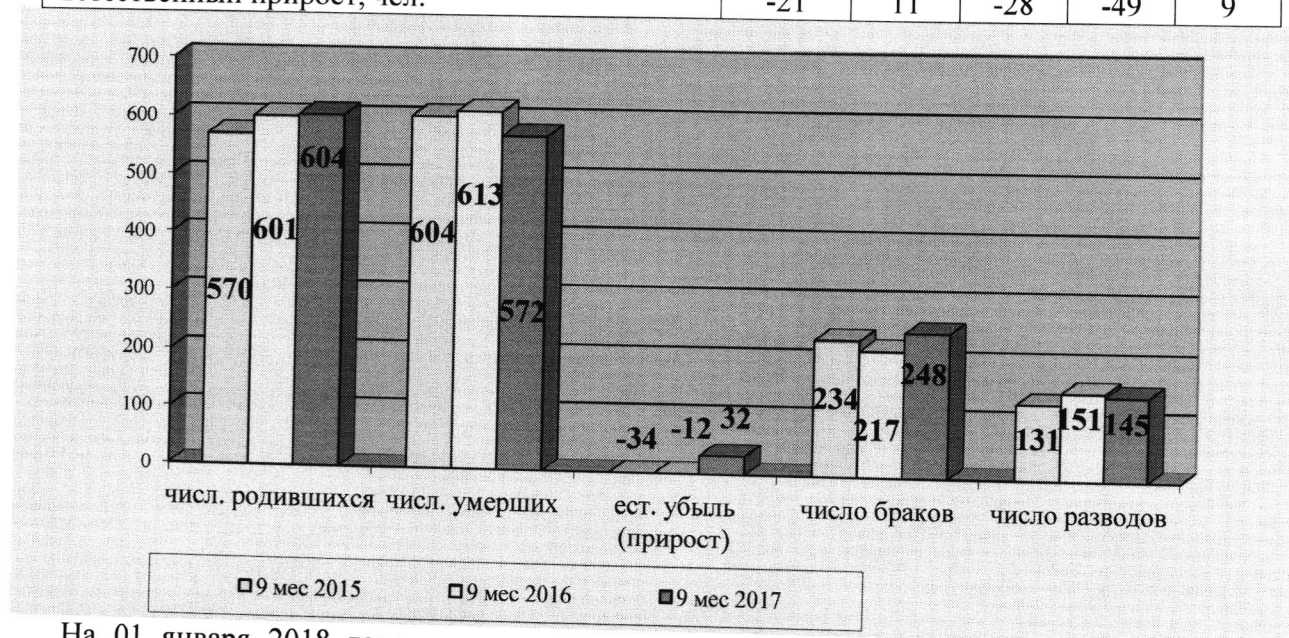
2.4. Человеческий капитал

Численность населения за 2017 год выросла на 3,2% и на 01 января 2018 года составляет 62 733 человек. По среднегодовой численности населения Иглинский район занимает 17 место среди районов и городских округов Республики Башкортостан. В среднесрочной перспективе ожидается сохранение темпов роста населения и к 2019 году численность достигнет (превысит) уровня таких районов как Дюртюлинский, Бирский и городов Сибай, Кумертау.



Таблица 3

Наименование показателя	Год				
	2013	2014	2015	2016	2017
Число экономически активного населения, чел.	30647	31121	31140	31140	33303
Количество родившихся, чел.	708	803	765	756	776
Количество умерших, чел.	729	792	793	805	767
Естественный прирост, чел.	-21	11	-28	-49	9



На 01 января 2018 года численность населения составляла 62 733 человека, мужского населения 48%, женского населения 52%.

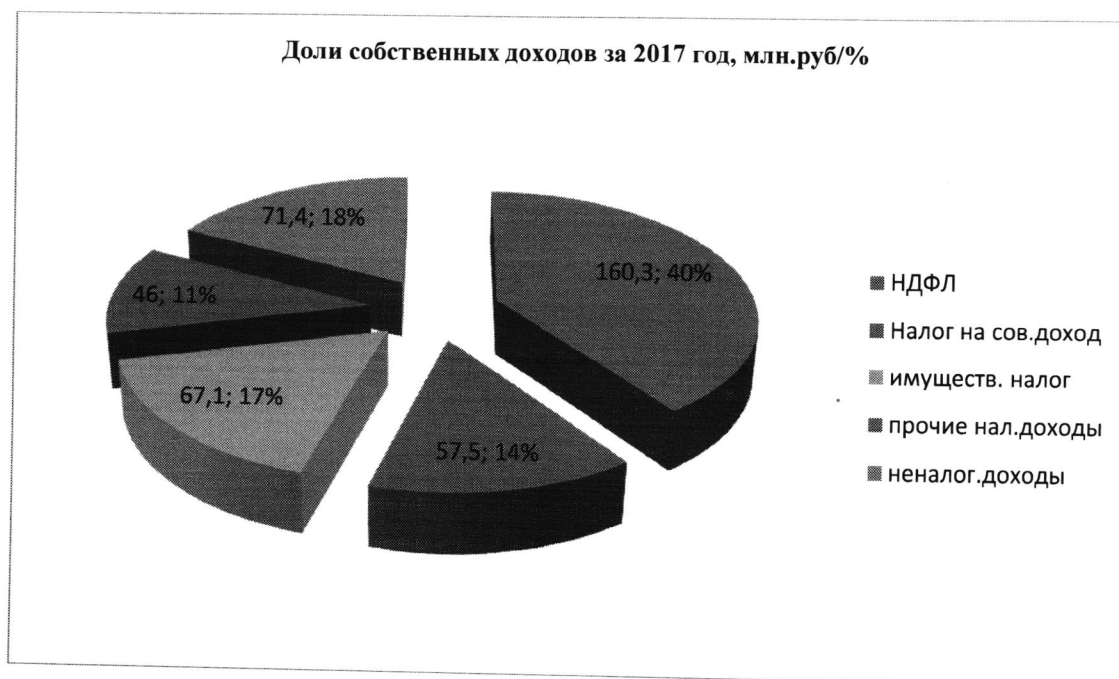
По данным переписи населения 2010 года национальный состав образован: русские - 38,3%, башкиры - 32%, татары - 12,4%.

2.5. Финансовая сфера

Доходы консолидированного бюджета муниципального района Иглинский район Республики Башкортостан на 1 января 2018 года составляют 1231 млн. рублей, рост поступлений к аналогичному периоду прошлого года составляет 233 млн. рублей или 23,3%.

Собственных доходов (налоговых и неналоговых доходов) в консолидированный бюджет мобилизовано 402,3 млн. рублей (32,7 процента от общей суммы доходов консолидированного бюджета). Традиционно основным источником налоговых и неналоговых доходов консолидированного бюджета района является налог на доходы физических лиц, который в 2017 году сформировал более 39,8% собственных доходов района. Налоги на имущество составили 16,7%, налоги на совокупный доход, уплачиваемые субъектами малого и среднего бизнеса, - 14,3%.

Среди неналоговых доходов наибольшую долю составили доходы от использования имущества – 8,5%, доходы от продажи материальных и нематериальных активов – 6,5%.



В районе функционируют 5 подразделений банковских организаций: ПАО «Сбербанк», АО «Россельхозбанк», ОАО «Банк УралСиб», ПАО «Социнвестбанк», ПАО «РГС Банк» и 5 страховых компаний: ПАО СК «Росгосстрах», САО «ВСК», ООО «РГС-Медицина», АО «МСК «УралСиб», ООО СМК «Астра-металл». С учетом значительного роста населения, количества субъектов малого бизнеса, район нуждается в расширении филиальной сети действующих финансовых институтов, а также открытие новых финансовых учреждений с целью оказания качественных и доступных услуг, роста конкуренции.

3. Инвестиции

3.1. Описание наиболее значимых инвестиционных проектов реализуемых на территории муниципального образования

Таблица 4

Инвестиционные проекты, реализуемые и планируемые к реализации на территории муниципального района Иглинский район с объемом вложений более 100 млн.руб.

Наименование проекта и сведения об инициаторе проекта	Объем инвестиций	Срок реализации	Количество новых рабочих мест	Текущее состояние и уровень готовности
Реконструкция системы водоснабжения в с.Иглино МР	< 100 млн.руб.	2016-2021гг	12	Начало реализации 2016 год

Иглинский район РБ Инициатор - МУП «Водоканал»				
Строительство школы на 640 мест, совмещенной с детским садом на 160 мест в с.Иглино Инициатор – Администрация района	311 млн.руб.	2018-2019	150	Начало реализации 2018 год
Строительство детского оздоровительного комплекса вблизи с.Турбаслы Инициатор - ИП Насыров А.Р.	оценка	2018-2020	оценка	Начало реализации 2018 год
Переселение граждан из аварийного жилищного фонда в с.Иглино, с.Урман, с.Охлебинино, с.Кудеевский Инициатор – Администрация района	< 100 млн.руб.	2013-2018	---	Работы продолжаются
Строительство и ввод ж/д тупика вблизи с.Казаяк ООО «Башминералресурс»	< 100 млн.руб.	2016-2018	< 10	Начало реализации 2016 год

3.2. Инвестиционные площадки

Таблица 5

Информация о земельных участках с описанием доступной инфраструктуры, на которых возможна реализация инвестиционных проектов

Местонахождение (адрес) земельного участка	Площадь, кв.м.	Категория земель	Кадастровый номер земельного участка	Назначение	Доступная инфраструктура				
					газоснабжение	водоснабжение	электроснабжение	наличие полигона для ТБО	транспортная доступность
РБ, Иглинский район, д.Мончазы, ул.Центральная, д.17	772	Земли населенных пунктов	02:26:140302:96	земельные участки общего пользования	отсутствует	имеется	имеется	отсутствует	имеется
РБ, Иглинский район, Улу-Телякский с/совет	1317548	Земли сельскохозяйственного назначения	02:26:030302:375	под объекты общего пользования	отсутствует	отсутствует	имеется	отсутствует	имеется
РБ, Иглинский район, северо-западная часть с.Урман	2000000	промышленные	02:26:130302:39	логистика, иное	отсутствует	отсутствует	отсутствует	отсутствует	имеется
РБ, Иглинский район, хозяйственная территория бывшей в/ч с.Урман	500000	промышленные	02:26:040304:64	логистика, иное	имеется	имеется	имеется	имеется	ж/д ветка
РБ, Иглинский район, северная часть с.Урман	120000	Земли сельскохозяйственного назначения	02:26:040303:501	логистика, иное	отсутствует	отсутствует	имеется	отсутствует	ж/д ветка
РБ, Иглинский район, д.Ленинское, трасса М-5, 1507 км	149290	Земли сельскохозяйственного назначения	02:26:000000:545	под кафе, придорожный сервис, шиномонтаж, сервис	газ в/д	отсутствует	отсутствует	отсутствует	рядом с трассой М-5

РБ, Иглинский район, с.Балтика, 1509 км	45460	Земли сельскохозяйственного назначения	02:26:060401:15	этногород	газ в/д	отсутствует	имеется	отсутствует	до трассы М-5 100 метров
РБ, Иглинский район, д.Загорское, 1515 км	34740	Земли сельскохозяйственного назначения	02:26:060502:3	придорожный сервис	отсутствует	отсутствует	отсутствует	отсутствует	до трассы М-5 100 метров
РБ, Иглинский район, д.Загорское, 1514 км	22000	Земли сельскохозяйственного назначения	02:26:060502:62	придорожный сервис	отсутствует	отсутствует	отсутствует	отсутствует	до трассы М-5 50 метров

Перечень бесхозных объектов недвижимости и(или) неиспользуемых участков

Наименование	Месторасположение	Назначение	Доступная инфраструктура				
			газоснабжение	водоснабжение	электроснабжение	наличие полигона для ТБО	транспортная доступность
ферма (коровник, телятник, конный двор, бригадный домик)	д.Субакаево, Балтийский с/совет	животноводство, птицеводство	газ по улице	водонапорная башня	имеется	имеется	Имеется
ферма (коровник, гусятник, сенохранилище, 3 склада)	д.Покровка, Тавтимановский с/совет	животноводство, птицеводство	отсутствует	имеется	имеется	отсутствует	имеется
ферма (1 коровник, 1 склад, 2 силосных траншеи)	с.Майский Майский с/совет	животноводство	отсутствует	имеется	имеется	отсутствует	имеется
Здание бывшей школы	д.Мончазы, ул.Центральная, д.17	пекарня, магазин, производственная база	труба в/д	отсутствует	имеется	отсутствует	имеется

4. Контакты

Юридический адрес Администрации Иглинского района: 452410, Республика Башкортостан, с. Иглино, ул. Ленина, 58.

Ответственное лицо: Кулуев Радмир Рашитович – заместитель главы Администрации по экономическим вопросам – начальник отдела экономического развития, промышленности и инвестиций.

Контактные номера телефонов: 8-34795-2-33-37.

Адрес электронной почты: adm19@bashkortostan.ru, iglino_econom@rambler.ru, 19.Kuluev.RR@bashkortostan.ru;

Официальный сайт Администрации: www.iglino.bashkortostan.ru.

Контактная информация сотрудника Администрации муниципального образования, уполномоченного для информирования инвестора о площадках и консультирования об инвестиционном потенциале муниципального образования: Кулуев Радмир Рашитович.

Основные показатели социально-экономического развития муниципального района Иглинский район

№ п/п	Показатель	Единица измерения	Отчет	Оценка	Прогноз								
					2018			2019			2020		
					2016	2017	Прогноз - Вариант 1 (Консервативный)	Прогноз - Вариант 2 (Базовый)	Прогноз - Вариант 3 (Целевой)	Прогноз - Вариант 1 (Консервативный)	Прогноз - Вариант 2 (Базовый)	Прогноз - Вариант 3 (Целевой)	Прогноз - Вариант 1 (Консервативный)
1	Индекс промышленного производства по добывающим, обрабатывающим производствам, обеспечению электрической энергией, газом и паром; кондиционированию воздуха, водоснабжению и водоотведению, организации сбора и утилизации ВСДЕ (по крупным и средним предприятиям)	в % к предыдущему году	114,30	104,20	101,20	103,40	104,50	101,80	102,90	103,60	102,50	103,70	104,30
2	Отгружено продукции собственного производства, выполненных работ и услуг собственными силами (ВСДЕ)												
	в сопоставимых ценах	тыс.руб.	499732,70	688086,55	689023,41	701506,94	709485,86	692882,74	716522,76	732058,23	697500,03	733962,14	757932,76
	в ценах соответствующих лет	тыс. руб.	499732,70	662513,05	689997,59	701180,08	707785,45	720254,06	742023,58	755241,78	752130,32	787001,45	806712,03
3	Оборот розничной торговли (во всех каналах реализации)												
	в ценах соответствующих лет	млн. руб.	3589,55	3844,75	4007,43	4056,21	4165,19	4188,15	4277,20	4440,30	4376,58	4507,22	4729,47
	сопоставимых ценах	млн. руб.	3589,55	3697,00	3698,00	3754,00	3866,00	3716,00	3810,00	3982,00	3734,00	3868,00	4102,00
		в % к предыдущему году	105,05	102,99	100,03	101,54	104,57	100,49	101,49	103,00	100,48	101,52	103,01
4	Объем реализации платных услуг населению												
	в ценах соответствующих лет	млн. руб.	694,47	735,66	769,50	783,31	810,10	816,33	833,72	869,11	865,01	890,42	931,60
	сопоставимых ценах	млн. руб.	694,47	704,00	704,00	718,00	744,00	714,00	732,00	766,00	724,00	740,65	788,00
		в % к предыдущему году	103,70	101,37	100,00	101,99	105,68	101,42	101,95	102,96	101,40	102,30	102,87

10	Численность занятых в экономике (среднегодовая) - всего	чел.	14211,00	22168,00	22390,00	22434,00	22723,00	22613,00	22882,00	23359,00	22839,00	23477,00	24060,00
11	Фонд заработной платы работников - всего	тыс. руб.	1175792,83	1205187,65	1211213,59	1219649,90	1235317,34	1223325,73	1244042,90	1269906,23	1241675,62	1276388,02	1308003,41
12	Среднемесячная заработная плата	рублей	25972,90	28454,07	28881,52	29023,79	29308,34	29170,34	29749,39	30187,59	29753,75	30641,87	31395,09
13	Среднемесячные денежные доходы на душу населения	рублей	8976,13	10947,56	11002,30	11166,51	11330,73	11167,33	11501,51	11783,96	11446,52	11904,06	12373,16
14	Уровень зарегистрированной безработицы (на конец периода в % к численности экономически активного населения)	%	0,91	0,74	0,78	0,74	0,70	0,77	0,73	0,69	0,76	0,72	0,68
15	Ввод в эксплуатацию жилых домов за счет всех источников финансирования	тыс. кв. м общей площади	106,11	53,59	52,95	55,16	61,29	53,44	56,63	63,74	54,64	58,84	67,42

5	Оборот общественного питания												
	в ценах соответствующих лет	млн.руб.	85,01	89,26	92,74	94,72	96,68	98,60	100,45	102,19	104,67	106,38	107,85
	в сопоставимых ценах	млн. руб.	85,01	86,00	86,00	88,00	90,00	88,00	90,00	92,00	90,00	92,00	94,00
		в % к предыдущем у году	90,44	101,16	100,00	102,33	104,65	102,33	102,27	102,22	102,27	102,22	102,17
6	Объем инвестиций в основной капитал за счет всех источников финансирования (без субъектов малого предпринимательства и объемов инвестиций, не наблюдаемых прямыми статистическими методами)												
	в ценах соответствующих лет	млн. руб.	302,29	334,55	368,84	438,67	454,91	392,71	472,15	496,78	419,39	508,70	544,56
	в сопоставимых ценах	млн. руб.	302,29	317,41	333,28	396,76	412,63	338,27	407,87	432,10	345,04	420,92	454,05
		в % к предыдущем у году	100,00	105,00	105,00	125,00	130,00	101,50	102,80	104,50	102,00	103,20	105,30
7	Продукция сельского хозяйства во всех категориях хозяйств												
	в ценах соответствующих лет	млн.руб.	3084,18	3207,78	3326,47	3326,69	3330,20	3453,12	3453,56	3457,39	3577,87	3578,51	3582,63
	в сопоставимых ценах	млн.руб.	3084,18	3090,39	3090,39	3096,57	3105,84	3096,57	3108,96	3124,48	3108,96	3127,61	3149,47
		в % к предыдущем у году	129,42	100,20	100,00	100,20	100,50	100,20	100,40	100,60	100,40	100,60	100,80
8	Финансы												
	Доходы												
	Прибыль прибыльных организаций	млн.руб.	10,45	4,30	4,04	5,21	6,39	4,26	5,42	6,70	4,61	5,78	7,25
	Справочно: saldo прибылей и убытков	млн.руб.	10,25	3,10	4,04	5,21	6,39	4,26	5,42	6,70	4,61	5,78	7,25
	Доходы бюджетов муниципальных районов и городских округов - всего	млн. рублей	996,79	1184,60	980,00	987,06	995,00	980,00	992,61	998,00	1000,00	1006,88	1028,00
	Налоговые и неналоговые доходы	млн.рублей	367,46	383,50	320,00	354,23	365,00	355,00	365,84	370,00	360,00	368,38	375,00
	Расходы бюджетов муниципальных районов и городских округов - всего	млн. рублей	1054,00	1214,66	1100,00	1005,06	1000,00	1050,00	1010,61	1000,00	1071,00	1024,88	1030,00
9	Численность населения (среднегодовая) - всего	чел.	59538,00	61858,00	63438,00	63688,00	63938,00	65438,00	65688,00	65938,00	67438,00	67688,00	67938,00